












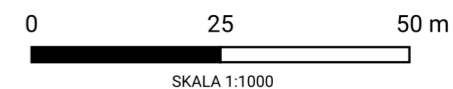
Miejscowy plan zagospodarowania przestrzennego Gminy Złotów w obrębie wsi Błękit

Załącznik nr 1
do uchwały Nr LXV.640.2023
RADY GMINY ZŁOTÓW
z dnia 28.12.2023 r.



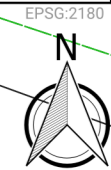
Legenda:

-  Granice obszaru opracowania
-  Linie rozgraniczające tereny o różnym przeznaczeniu lub różnych zasadach zagospodarowania
-  Nieprzekraczalne linie zabudowy
-  Obowiązujące linie zabudowy
-  Obowiązujący kierunek dominującej kalenicy dachu budynku mieszkalnego
-  **MNN** Tereny zabudowy mieszkaniowej jednorodzinnej wolnostojącej
-  **KR** Tereny komunikacji drogowej wewnętrznej
-  **IE** Teren infrastruktury technicznej – teren elektroenergetyki
-  **IKP** Teren infrastruktury technicznej – teren kanalizacji, przepompownia ścieków
-  **WS** Teren wód powierzchniowych śródlądowych
-  Stanowisko archeologiczne ujęte w gminnej ewidencji zabytków AZP 32-28/65




Obszar planu w całości znajduje się w zasięgu gzwz nr 127 "Subzbiornik Złotów-Piła-Strzelce Krajeńskie"

Obszar planu w całości znajduje się w zasięgu strefy ochrony konserwatorskiej stanowisk archeologicznych



Wyrys ze Studium:



 Granice obszaru opracowania

